







LAPPEENRANNAN  
PÄÄPYÖRÄILYREITIT 95 KM



  
**LAPPEENRANTA**  
KANSAINVÄLINEN YLIOPISTOKAUPUNKI

-  Pyöräilyn pääreitit
-  Etelä-Karjalan laaturaitti
-  Lähikohteet, 1-9
-  Kaukokohteet, 10-13

# Keksi pyörä!

275 km poljettavan hyviä pyöräreittejä!

Lisää pyöräilyreiteistä kaupungin nettisivuilla:

[www.lappeenranta.fi](http://www.lappeenranta.fi)  [Palvelut](#)  [Rakentaminen ja maankäyttö](#)  [Kadut ja tieverkosto](#)  [Jalankulku ja pyöräily](#)





UUODEN 2015  
**PYÖRÄILY-  
KUNTA**  
LAPPEENRANTA



## Lähikohteita



### 1 Linnoitus

Linnoituksena tunnettuun vanhaan kaupunkiin voi pyöräillä Kristiinankatua Wiipurin portille tai satamarahtia entiselle tervaporille. Linnoituksen mäellä odottaa viehättävä museoiden, myymälöiden, kahviloiden ja Suomen vanhimman Ortodoksikirkon miljöö. Jo 1700-luvulla rakennettu Linnoitus on arvokas osa niin suomalaisten, venäläisten kuin ruotsalaistenkin yhteistä kulttuuriperintöä ja sen vallit tarjoavat idylliset näkymät sekä kaupunginlahdelle että Saimaalle.



### 2 Satama

Lappeenrannan satama on kesäisin kaupungin suosituin kohtaamispaikka. Satama-alueella voi rentoutua laivojen kansiterasseilla, katsella vilkasta risteilyliikennettä ja nauttia musiikillisesta annista. Alueelta löytyy paikallisia erikoisherkuja kuten "atomeja" ja "vetyjä". Sataman kärjessä sijaitsee vuosittain rakennettava Pohjoismaiden suurin Hiekkalinna, jolle on helppo pyöräillä tai kävellä.



### 3 Myllysaari

Myllysaari on kaupungin suosittu kesäliikunta-alue, josta löytyy uimala hyppytorneineen, hiekkaranta, rantasauna, parkourrata, lentopallokentät ja kanoottivaja sekä kiipeilypuisto Flowpark. Myllysaareen johtava pyörätie seuraa hopeapajujen reunustamaa rantaraittia satama-alueelta.



### 4 Yliopisto

Lappeenranta on tekniikan ja kaupallisten aineiden yliopistokaupunki. Lappeenrannan teknillinen yliopisto (LUT) ja Saimaan ammattikorkeakoulu ovat molemmat sijoittuneet luonnonkauniin Skinnarilan niemen noin 8 000 opiskelijan yhteiskampukselle. LUT:in maailman vihreimmäksi valitulla kampuksella keskitytään uusiutuvan energian tutkimiseen. Kampukselle pyöräillään rantaraittia.

### 5 Luukkaansalmen silta

Luukkaansalmen sillalle noustessa näkee Saimaan vilkkaan laiva- ja veneliikenteen sekä metsäteollisuuden merkittävyyden kaupungille. Toisessa horisontissa siintävät sisämaahan suurimman tuulipuiston silhuetit.



### 6 Saimaan kanava

Risteilyt Saimaalla ja Saimaan kanavalla kiinnostavat sekä kaupunkilaisia että matkailijoita. Lappeenrannasta avautuva Saimaan kanava jatkuu aina Viipuriin saakka, ja Venäjälle on kätevä risteillä viisumivapaasti. Kanavan kokonaispituus on 42,9 km ja se sisältää 8 sulkua. Kanavan toimintaa voi helposti seurata Mälkiän ja Mustolan sulkualueilta ja jatkaa sen rannalla pyöräilyä.

### 7 Matkakeskus

Lappeenrantaan pääse kaikilla mahdollisilla kulkuvälineillä. Lappeenrannan Matkakeskukset saapuvat ja lähtevät linja-autot ja junat niin pohjoiseen kuin etelään.

### 8 Lentokenttä

Lappeenrannan lentokentän historia alkaa vuodesta 1918 ja lentoasema on yksi maamme vanhimmista. Lentokenttä sijaitsee aivan kaupungin keskustassa. Lappeenrannan lentokentältä lähtee matkustajakoneita ulkomaille ja siellä toimii aktiivinen harrastelento- ja myös museotoiminta.

### 9 Sairaala

Etelä-Karjalan Keskussairaala on 1960-luvulla valmistunut alueen erikoissairaala. Sairaalan välittömässä läheisyydessä sijaitsee 9-reikäinen Kahilanniemen golfkenttä ja Myllysaaren virkistysalue.

## Kaukokohteita

### 10 Joutseno (20 km)

Monipuolinen Rauhan matkailualue tarjoaa upean Saimaan ympäristön ja Pohjoismaiden suurimman kylpylähotellin Holiday Club Saimaan. Kävijöille on tarjolla aktiviteetteja kuten veneilyä, kalastusta, kelluntaa, riippulentämistä, maastopyöräilyä, ratsastusta, mönkijäajelua. Erinomainen 20 km mittainen pyöräilyreitti vie ensin Joutsenon keskustaan ja sieltä edelleen Rauhan alueelle.

### 11 Vainikkala (27 km)

Lappeenrannalla on naapurivaltio Venäjän kanssa yhteistä rajaa yhteensä 37 km. Vainikkalan raja-asemalta lähtee ja sinne saapuu sekä henkilöliikenne että tavaraliikennettä. Vainikkala on merkittävä rajanylityspaikka. Matkaa Lappeenrannasta idyllisten maalaismaisten Vainikkalaan kertyy 27 km.

### 12 Taipalsaari (15 km)

Taipalsaari on Saimaan rannoille rakentunut kunta. Lappeenrannasta johtava tie on yksi maamme kauneimpia pyöräireittejä, jossa osalla 15 km matkaa on mahdollista nauttia molemminpuolisista Saimaan näkymistä. Puolet kunnan pinta-alasta on sinistä Saimaata ja toinen puoli muodostuu noin 700 saaresta. Rantaviivaa kunnalla on peräti 1 008 kilometriä.

### 13 Luumäki (38 km)

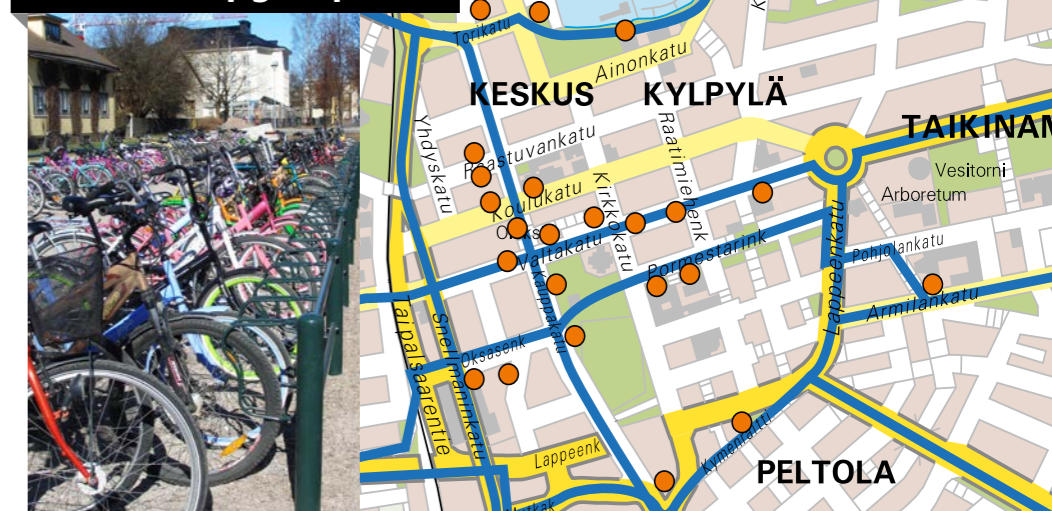
Luumäki sijaitsee Lappeenrannasta 38 km kohti Helsinkiä. Pienikin poikkeaminen laaturailtilta sivummalle Valtatie 6:lta kannattaa. Monet nähtävyydet ovat aivan lähellä kuten Taavetin linnoitus, Salpaliinjan linnoitteet, P.E. Svinhufvudin kotimuseo.



# LAPPEENRANTA

## KANSAINVÄLINEN YLIOPISTOKAUPUNKI

## Keskustan pyöräparkit



## Pyöräilyopasteet



Pyöräilyn opastetut pääreitit liittyvät Etelä-Karjalan laaturaittiin ja opasteita täydennetään jatkuvasti.



Lisää pyöräilyreiteistä kaupungin nettisivuilla:  
[www.lappeenranta.fi](http://www.lappeenranta.fi) ☉ Palvelut ☉ Rakentaminen ja maankäyttö ☉ Kadut ja tieverkosto ☉ Jalankulku ja pyöräily